

Ársfundur Umhverfisstofnunar 2011
og náttúruverndarnefnda sveitarfélaga
haldinn í Mosfellsbæ 27. október

Erla Bil Bjarnardóttir
Garðabæ



Reynsla af umsjónar- og rekstrarsamningum
yfir friðlýst svæði í Garðabæ
og samstarf við Umhverfisstofnun

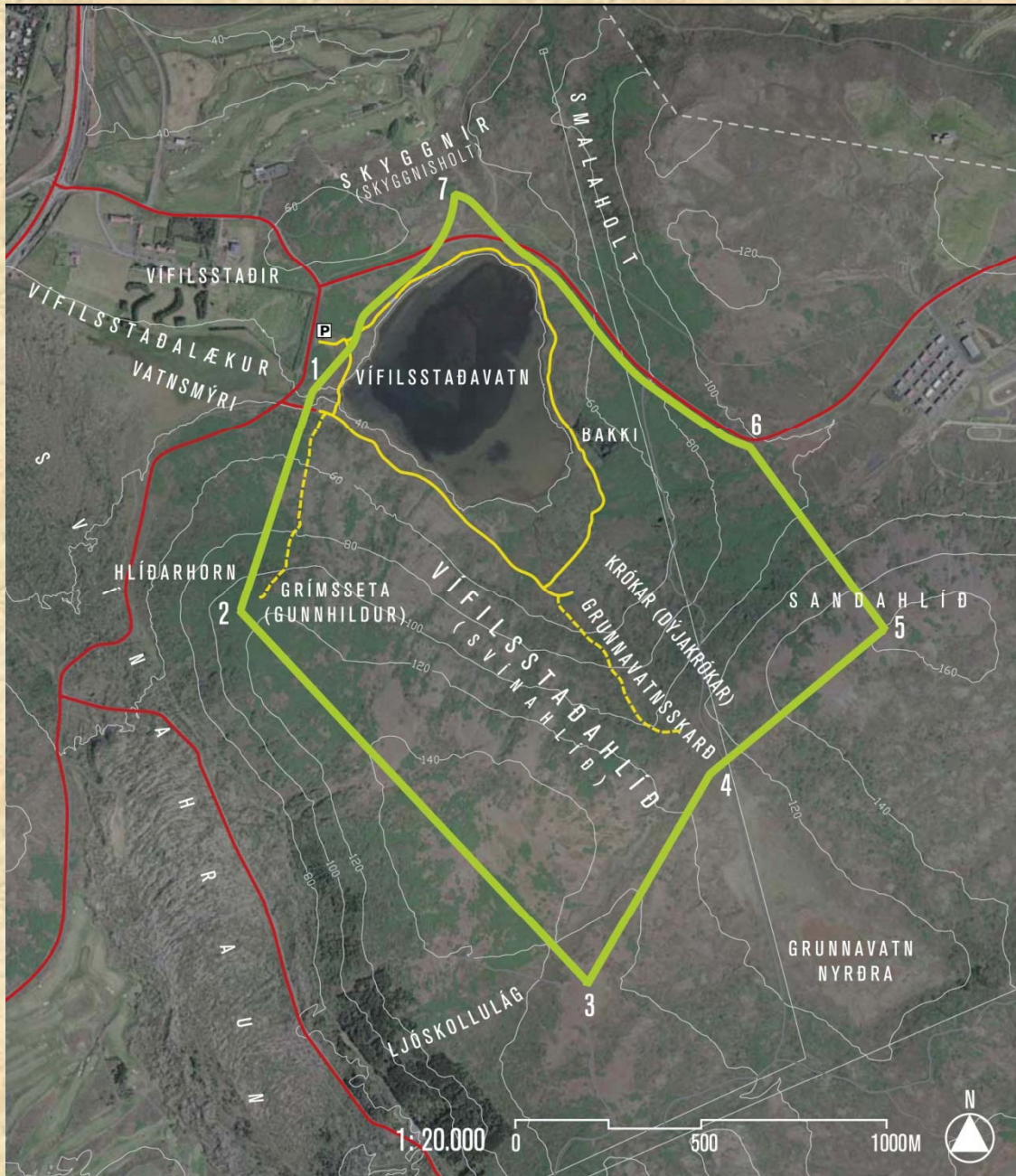
Friðlýst svæði í Garðabæ

- Vífilsstaðavatn stærð 188 ha
- Skerjafjörður stærð 427,5 ha
- Gálgahraun stærð 408,2 ha

Vífilstaðavatn og nágrenni friðlýst sem friðland 2. nóv. 2007

Samningur um umsjón og rekstur
milli Garðabæjar og Umhverfisstofnunar
undirritaður 6. okt. 2009





Friðland við Vífilsstaðavatn

Friðland (188ha), Vífilsstaðavatn (27ha).

- | | | | |
|---|---------------|---|---------------|
|  | Friðlandsmörk |  | Akvegir |
|  | Göngustígar |  | Háspennulínur |
|  | Gönguslóðar |  | Bílastæði |

Friðlýsingin tekur til Vífilsstaðavatns og hlíðanna að sunnan og austanverðu upp frá vatninu upp á brún, að meðtöldu Grunnavatnsskarði

“Friðlýsingunni er ætlað að stuðla að varðveislu og viðhaldi náttúrulegs ástands vatnsins og nágrennis þess og að treysta útivistar-, rannsókn- og fræðslugildi svæðisins”



Verndaráætlun

“Umhverfisstofnun í samstarfi við Garðabæ skal vinna að gerð verndaráætlunar fyrir friðlandið Vífilsstaðavatn og nágrenni í samræmi við d lið 6.gr. laga um náttúruvernd, nr. 44/1999”

Umsjón og landvarsla

“Umhverfisstofnun býður starfsmanni Garðabæjar sem umsjón hefur með friðlandinu að sækja fund landvarða og Umhverfisstofnunar sem haldinn er að hausti ár hvert.”

Gjaldtaka og þjónustugjöld

“Gb er heimilt að taka þóknun fyrir þjónustu sem veitt er innan friðlandsins” s.s. leiðsögn..

Skipting kostnaðar

“Garðabær kostar laun og annan kostnað vegna daglegs eftirlits, umsjónar og rekstrar í friðlandinu.

Um skiptingu kostnaðar sérstakra verkefna skal samið hverju sinni.”

Eftirlit Umhverfisstofnunar



Skýrslugerð

“Gb skal gefa Ust skýrslu ár hvert um ástand, framkvæmdir og aðra starfsemi í friðlandinu, í lok hvers starfsárs.”

Sú skýrsla er sett inná Ástandsskýrslu Ust til Umhverfisráðuneytis

Mannvirkjagerð og framkvæmdir

“Öll mannvirkjagerð, jarðrask og önnur breyting á landi skal vera í samræmi við samþykktar.....38.gr. laga um náttúruvernd”

Uppbygging aðstöðu til útivistar við
Vífilsstaðavatn hófst 2001-2002 með lagningu
útivistarstígs umhverfis vatnið



Skýli fyrir áningu, fuglaskoðun og útikennslu



Fræðsla

“Ust og Gb hafa samstarf um útgáfu fræðsluefnis, svo sem bæklinga og skilti. Merki þeirra skal vera á öllu fræðsluefni samningsaðila...Um skiptingu kostnaðar skal samið um hverju sinni.”



Nemendur við útíkennslu







Veiðitímabilið er 1. apríl til 15. sept.
með Veiðikortinu



Hundabann um varptíma,
tímabilið 15. apríl – 1. júlí.
Hundar verði í bandi á öðrum árstímum



Flórgoðar hafa verpt frá 2008 í
Vífilsstaðavatni (mynd JÓH)



Varðan Gunnhildur er innan friðlands
Vífilsstaðavatns
þar hefur verið komið upp útsýnisskilti



Atvinnuáttak við lúpínuklippingu




Kerfill í smáflekkjum



Skerjafjörður

friðlýsing um búsvæðavernd innan marka
Garðabæjar 6. okt. 2009



Skógtjörn er á mörkum
Álftanes og Garðabæjar
innan friðlýsingar Skerjafjarðarhluta
Garðabæjar



“Markmið með friðlýsingunni er að vernda lífríki á strönd, í fjöru og grunnsævi Skerjafjarðar.”

Markmið samningsins er að umsjón og rekstur búsvæðaverndar Skerjafjarðar í Garðabæ sé í samræmi við lög um náttúruvernd nr. 44/1999”


Skerjafjörður

“Einnig er markmið friðlýsingunni að vernda útivistar- og fræðslugildi svæðisins sem felst í auðugu lífríki og möguleikum til útivistar við ströndina.”

“Skerjafjarðarsvæðið er undirstaða að afar fjölbreyttu fuglalífi allan ársins hring og er svæðið mikilvægur viðkomustaður farfugla og fargesta...”

Seftjörn við Arnarnesvog





Arnarnesvogur er innan friðlýsts
svæðis Skerjafjarðar

Gálgahraun friðlýst þann 6. okt. 2009



Friðlýst svæði Gálgahrauns



“Markmiðið með friðlýsingu Gálgahrauns er að vernda nyrsta hluta Búrfellshrauns, þann hluta hraunsins sem runnið hefur í sjó fram...”



Náttúrufegurð í Gálgahrauni



Garðastekkur er í suðurjaðri Gálgahrauns

Minjar um búsetu og búskaparhætti



Fógetagata – forn leið



Fræðsluskilti afhjúpað, um fornar leiðir í Gálgahrauni



Um 60 manns tók þátt í göngu um hraunið með
leiðsögn Jónatans Garðarssonar



“Samningarnir um umsjón og rekstur
friðlandanna gilda í 10 ár”

Takk fyrir

